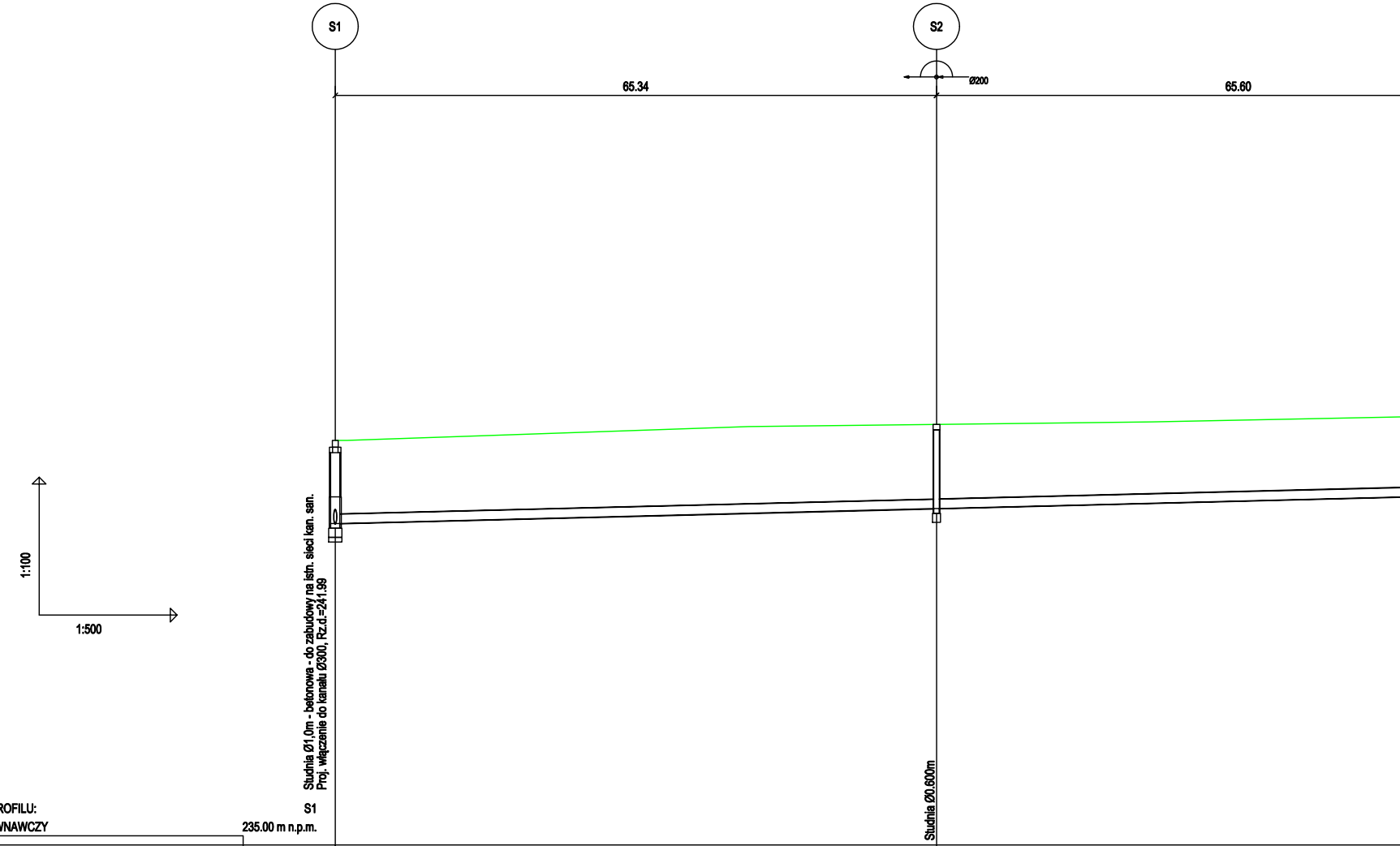
S1
S2
65.34
65.60
Ø200
1:100
1:500
Studnia Ø1,0m - betonowa - do zabudowy na istn. sieci kan. san.
Proj. włączenie do kanału Ø300, Rz.d.=241.99
Studnia Ø0.600m

OZNACZENIE PROFILU: S1
POZIOM PORÓWNAWCZY 235.00 m n.p.m.

	S1	S2
RZĘDNA TERENU ISTN.	243.80	244.15
RZĘDNA DNA KANAŁU	241.99	242.32
ZAGŁĘBIENIE DNA KANAŁU	1.81	1.83
SPADKI, DŁUGOŚCI	0.5%	
ŚREDNICA, MATERIAŁ		
ODLEGŁOŚCI	0.00	65.34
HEKTOMETRY	S1 0	S2 1

P.S.I./EPI-Graf, Generator rysunkowy Profil Koordynator 8.0

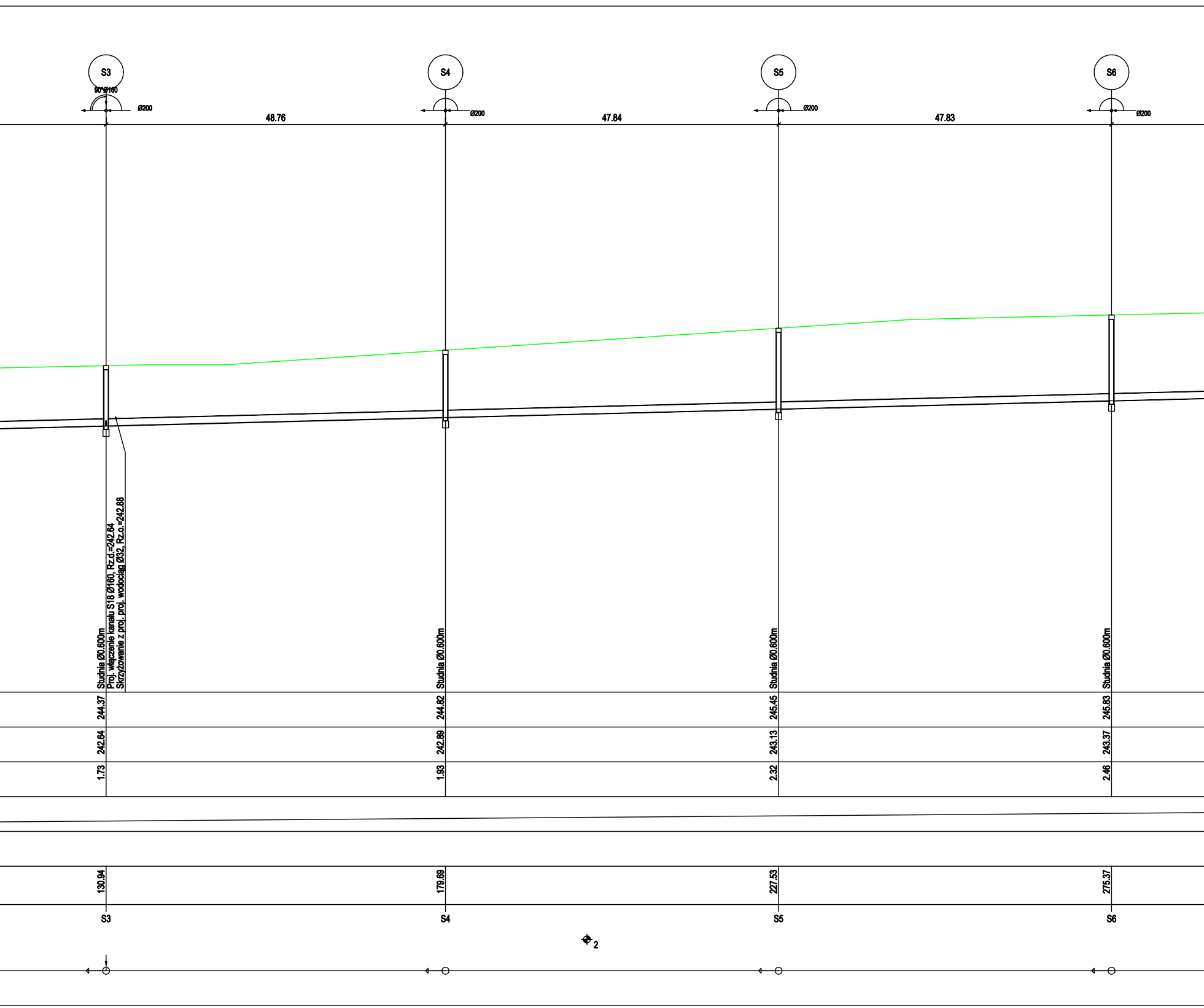
S3
90°Ø160
Ø200
S4
Ø200
S5
Ø200
S6
Ø200
48.76
47.84
47.83
Studnia Ø0.600m
Proj. włączenie kanału S18 Ø160, Rz.d.=242.64
Skrzyżowanie z proj. proj. wodociąg Ø32, Rz.o.=242.88
Studnia Ø0.600m
Studnia Ø0.600m
Studnia Ø0.600m
244.37
244.82
245.45
245.83
242.64
242.89
243.13
243.37
1.73
1.93
2.32
2.46
130.94
179.69
227.53
275.37
S3
S4
S5
S6
2


S7
S8
S9
S10
47.85
Ø200
47.86
Ø200
47.84
Ø200
47.85
Ø200
Studnia Ø0.600m
246.10
243.61
2.49
Studnia Ø0.600m
246.26
243.85
2.41
Studnia Ø0.600m
246.35
244.08
2.27
Studnia Ø0.600m
246.58
244.32
2.26
Ø200 L=837.06m
323.22
371.08
418.92
466.77
S7
S8
S9
S10
3
4

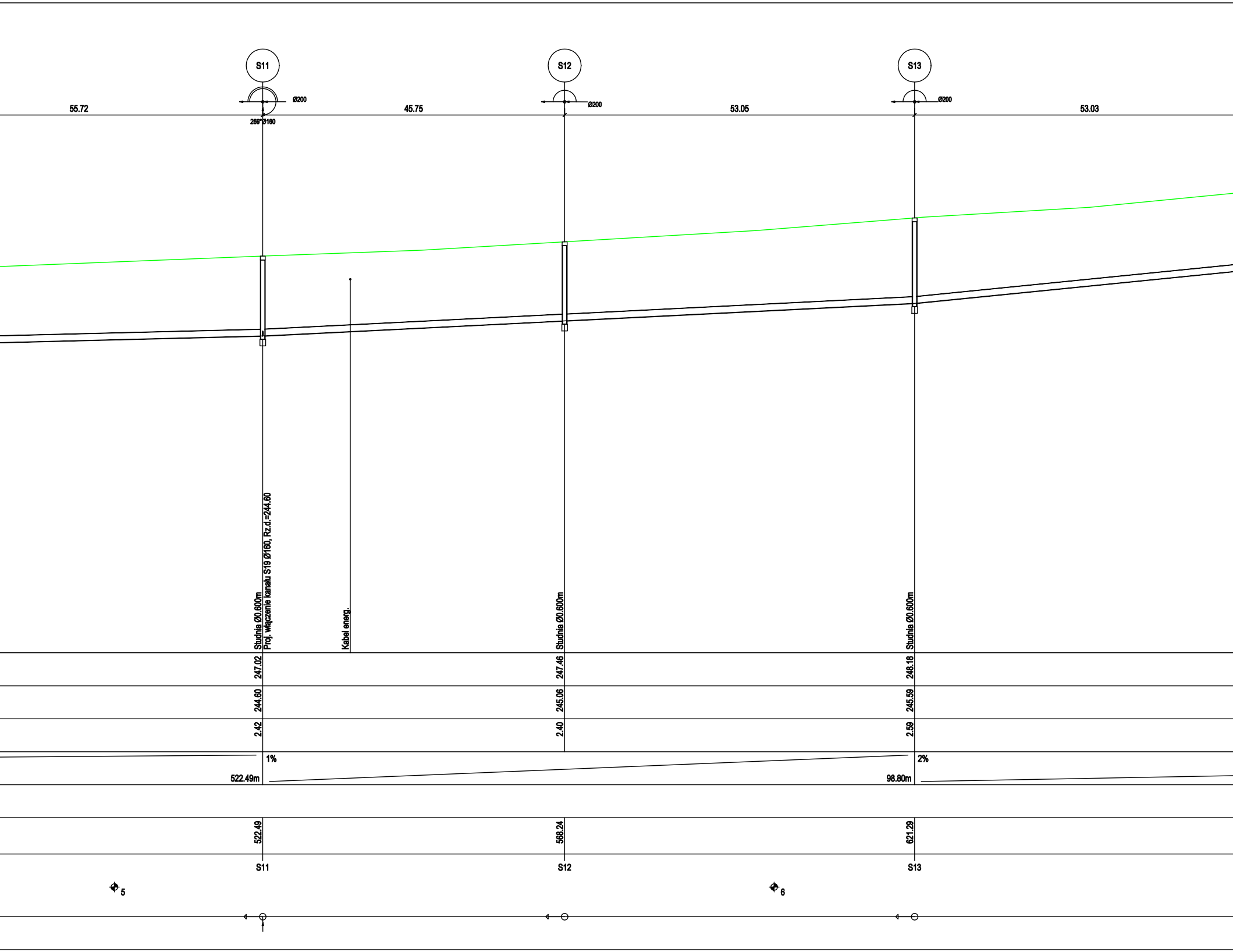
S11
S12
S13
Ø200
Ø200
Ø200
269° Ø160
55.72
45.75
53.05
53.03
Studnia Ø0.600m
Proj. włączenie kanału S19 Ø160, Rz.d.=244.60
Kabel energ.
Studnia Ø0.600m
Studnia Ø0.600m
247.02
247.46
248.18
244.60
245.06
245.59
2.42
2.40
2.59
1%
522.49m
2%
98.80m
522.49
568.24
621.29
S11
S12
S13
5
6

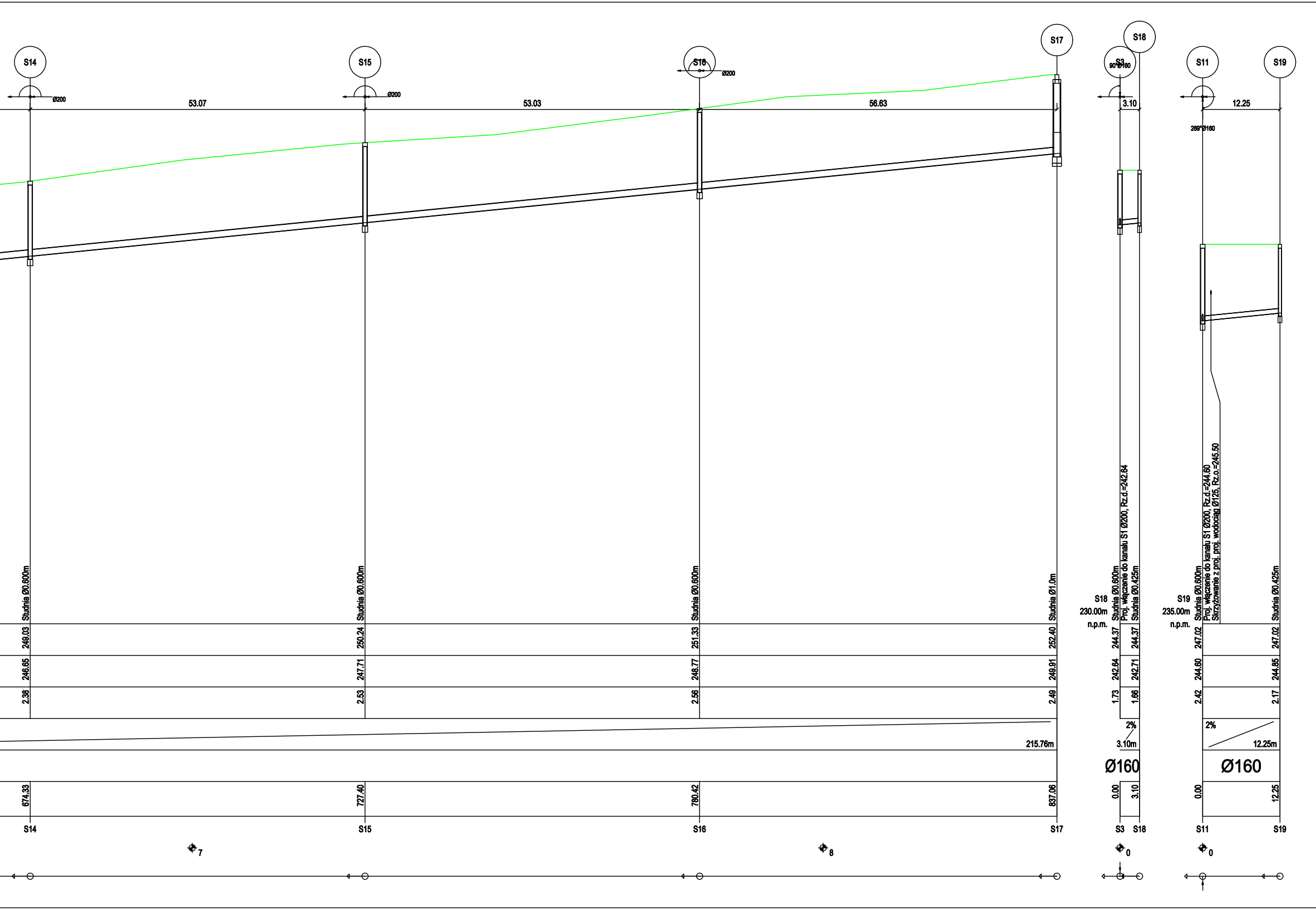
S14
S15
S16
S17
S3
S18
S11
S19
Ø200
Ø200
Ø200
90°Ø160
269°Ø160
53.07
53.03
56.63
3.10
12.25
Studnia Ø0.600m
Studnia Ø0.600m
Studnia Ø0.600m
Studnia Ø1.0m
S18
230.00m
n.p.m.
Studnia Ø0.600m
Proj. włączenie do kanału S1 Ø200, Rz.d.=242.64
Studnia Ø0.425m
S19
235.00m
n.p.m.
Studnia Ø0.600m
Proj. włączenie do kanału S1 Ø200, Rz.d.=244.60
Skrzyżowanie z proj. proj. wodociąg Ø125, Rz.o.=245.50
Studnia Ø0.425m
249.03
250.24
251.33
252.40
244.37
244.37
247.02
247.02
246.65
247.71
248.77
249.91
242.64
242.71
244.60
244.85
2.38
2.53
2.56
2.49
1.73
1.66
2.42
2.17
215.76m
2%
3.10m
2%
12.25m
Ø160
Ø160
674.33
727.40
780.42
837.06
0.00
3.10
0.00
12.25
S14
S15
S16
S17
S3
S18
S11
S19
7
8
0
0

UWAGI:

- ZASTOSOWAĆ RURY PVC-U LITE TYP CIĘŻKI SN8, SDR34:
a) Ø160 x 4,7mm,
b) Ø200 x 5,9mm,
- przed przystąpieniem do wszelkich prac ziemnych należy zlecić odpowiednie nadzory branżowe,
- rury układać na zagęszczonej podsypce piaskowej gr.15cm, zasypka grubości 30cm,
- przed przystąpieniem do robót ziemnych należy ustalić dokładny przebieg uzbrojenia podziemnego - należy wykonać przekopy kontrolne. Nie wyklucza się istnienia uzbrojenia podziemnego niezinwentaryzowanego,
- **na budowie należy dokonać weryfikacji rzędnych posadowienia sieci,**
- **rzędne włazów studni dostosować do proj. niwelety drogi,**
- skrzyżowania z istn. infrastrukturą wykonywać zgodnie z obowiązującymi przepisami.

Jednostka projektowa:

Inwenstycja:
BUDOWA SIECI KANALIZACJI SANITARNEJ
ORAZ SIECI WODOCIĄGOWEJ
W MIEJSCOWOŚCI PAWONKÓW UL. SPACEROWA

Inwestor:
GMINA PAWONKÓW
UL. LUBLINIECKA 16, 42-772 PAWONKÓW

adres inwestycji:
Pawonków; ul. Spacerowa; obręb: Pawonków 0008;
jedn. ew. Pawonków 240707-2; dz. nr:
548/121; 451/119; 452/119.

data:
12-2022r.

specjalność:
SANITARNA

Skala:
1:100-500

PROFIL KANALIZACJI SANITARNEJ

Nr rys.:
3

Projektował: mgr inż. Rafał Golaś	Nr upr.: SLK/6594/PWBS/17	Podpis:
Sprawdził: mgr inż. Kamil Woszczyk	Nr upr.: LOD/3907/PWBS/19	Podpis: